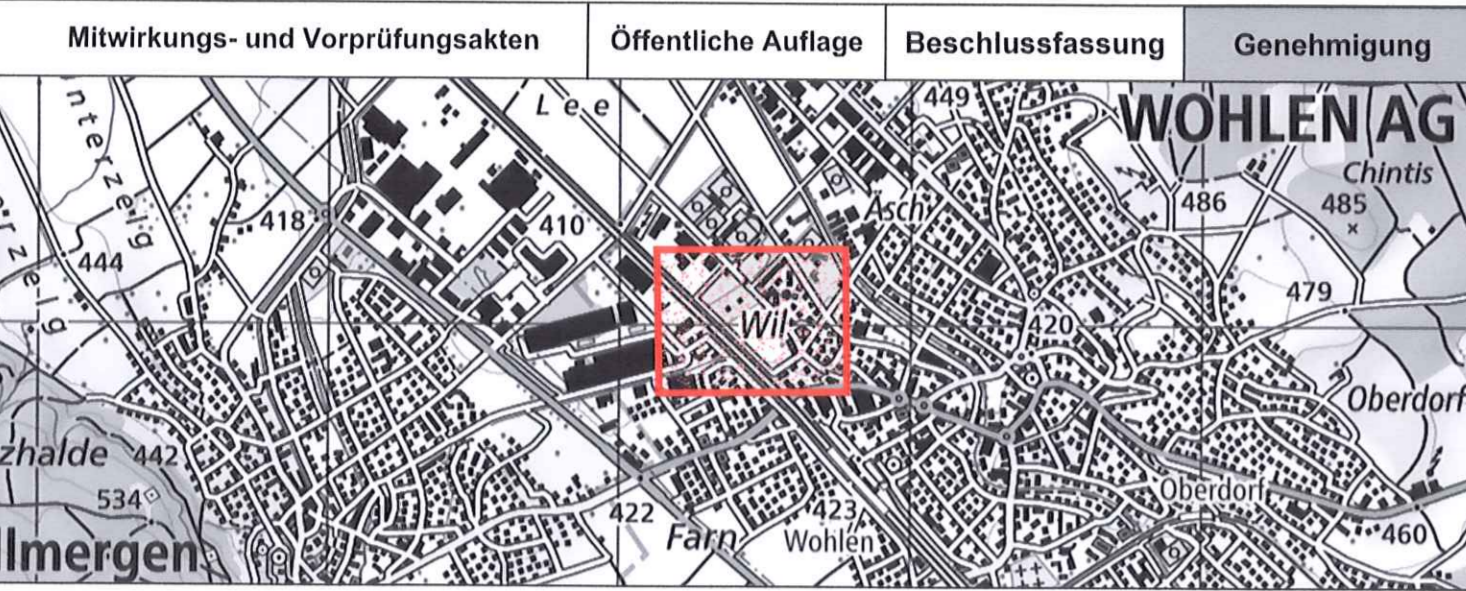


SITUATION 1:500



 <b>KIP</b> <b>SIEDLUNGSPLAN</b>		Stgammattweg 11 56100 Wöhrden www.kip.ch	Tel. 056 / 638 30 10 Fax 056 / 638 30 11 kip.siedlungsplan@kip.ch
Projekt Nr: <b>W0798</b>	Datum : 21.01.2025 Plan-Nr. : 02.01.01 Format : 75/105	Projekt : LUC Gezeichnet : ALB / PM Geprüft : RR	Änderungen:

Mitwirkung vom: 20. Juni 2021 bis 30. Juli 2021  
 Vorprüfungsbericht vom: 23. September 2022  
 Öffentliche Auflage vom: 23. November 2024 bis 23. Dezember 2024  
 Beschlossen vom Gemeinderat am: 3. Februar 2025

Der Gemeindeammann: 
 Der Gemeindefreiber: 

















Genehmigung: 
 Genehmigung durch den Vorseher des  
 Departements Bau, Verkehr und Umwelt

Genehmigt am ..... durch das Departement Bau, Verkehr und Umwelt.











Ausruf, den 23. Juni 2025  
 23. Juni 2025  
 Abteilungsleiterentwicklung bvu

### Legende zum Erschliessungsplan

## Genehmigungsinhalt

- |  |  |
|--|--|
|    | Strassenlinie (Enteignungsrecht gemäss § 132 BauG) |
|    | Baulinie für Gebäude                               |
|    | Öffentlicher Fussweg (ungefähre Lage)              |
|   | Öffentlicher Fuss- und Radweg (ungefähre Lage)     |
|  | Anbindung an Unterführung SBB (ungefähre Lage)     |
|  | Sichtzonen   |
|  | Übergangsraum                                      |
|  | Aufenthaltsraum                                    |
|  | Strassenraum mit Begrünungspflicht                 |
|  | Temporärer Grünraum                                |
|  | Durchlässige, befestigte Fläche                    |
|  | Temporäre Parkierung                               |
|  | Bereich Parkhaus                                   |
|  | Zu- und Wegfahrts Parkhaus (ungefähre Lage)        |
|  | Zufahrtsbeschränkung                               |
|  | Perimeter  |

## Orientierungsinhalt

- |   |  |
|---|--|
|  | Neue Erschliessungsfläche Motorisierter Individualverkehr (MIV)        |
|  | Neuer Gehweg überfahrbar   |
|  | Bestehende Strasse   |
|  | Schreibergärten  |
|  | Verbindung Motorisierter Individualverkehr                             |
|  | Verbindung Fuss- und Radverkehr  |
|  | Interessenslinie SBB   |
|  | Bestehende Zufahrtsbeschränkung  |
|  | Vermassung   |
|  | Neuer Besitzstand gemäss sep. Landumlegungsverfahren gemäss LEV / BauG |

